

Carteggio



- 4612 RAPPORTATORE ø cm 13 in plexiglas
4613 RAPPORTATORE ø cm 15 in plexiglas




- 4617 COMPASSO nautico cromato lunghezza cm 18 completo di custodia



- 4623 PARALLELA snodata, millimetrata, in legno di pero, lungh. cm 43



- 4625 PARALLELA snodata, millimetrata in perspex trasparente, lungh cm 40



- 4620 TRACCIATORE di rotta con goniometro mobile di facile uso, in plastica infrangibile, cm 13 x 32



- 4610 SQUADRETTA graduata in perspex trasparente

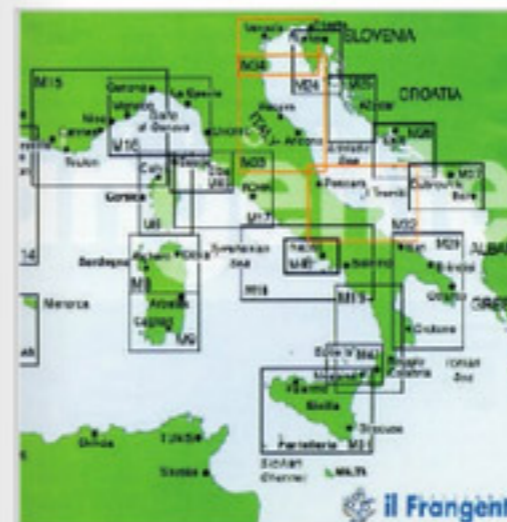


- 4618 SET DA CARTEGGIO in PVC contenente: parallela a snodo, squadretta, goniometro, regolo Breton, compasso, matita e gomma.




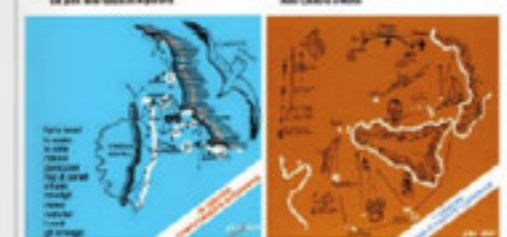
- 4621 SET DA CARTEGGIO in PVC contenente: 2 squadrette, compasso, matita e gomma

Carte nautiche - Libri



CARTE NAUTICHE "IMRAY" a colori in formato pieghevole A4 contenute in una pratica custodia trasparente Stampate su carta idrorepellente, dimensioni della carta distesa: 640 x 900 mm. Realizzate per la navigazione da diporto, sono ricche di informazioni dettagliate, waypoint con posizione derivata dai satelliti, inserti di porti e ancoraggi. Il retro della carta fornisce inoltre utili notizie relative a fari e fanali, simboli con chiave di lettura, meteorologia, un glossario, indicazioni sull'area di navigazione.

- 3000-M15 CARTA NAUTICA "IMRAY" da Marsiglia a Genova
3000-M16 CARTA NAUTICA "IMRAY" da Nizza a Livorno
3000-M17 CARTA NAUTICA "IMRAY" da Punta Ala a Anzio
3000-M18 CARTA NAUTICA "IMRAY" da Anzio a Palinuro
3000-M19 CARTA NAUTICA "IMRAY" da Palinuro a Messina
3000-M31 CARTA NAUTICA "IMRAY" della Sicilia
3000-M47 CARTA NAUTICA "IMRAY" delle Isole Eolie
3000-M46 CARTA NAUTICA "IMRAY" delle Pontine Capri
3000-M8 CARTA NAUTICA "IMRAY" della Sardegna settentrionale
3000 M9 CARTA NAUTICA "IMRAY" della Sardegna meridionale



LIBRI NAUTICI NAVIGARE LUNGOCOSTA

Il primo volume è dedicato alle coste della Toscana e del suo meraviglioso arcipelago. Il secondo, invece, è rivolta a chi fa rotta verso Sud, la Sicilia e le isole e comprende anche un interessante sconfinamento fino a Malta. Il terzo volume completa il giro di tutte le coste tirreniche e ioniche, mentre il quarto è interamente dedicato alla Riviera ligure e alla Costa azzurra e si spinge fino a Marsiglia. Il portolano che si legge come un libro continua, poi, il suo viaggio alla scoperta di Corsica e Sardegna con il quinto volume. Ogni volume è regolarmente aggiornato. L'aggiornamento avviene anche grazie alla collaborazione di molti lettori che collaborano inviando disegni, foto e descrizioni delle loro personali esperienze e segnalando le variazioni riscontrate durante la loro navigazione. Ed è per questo che i Navigare lungocosta non invecchiano mai!

- 1150 NAVIGARE LUNGOCOSTA Vol. 1 (Dal golfo di La Spezia all'Argentario)
1151 NAVIGARE LUNGOCOSTA Vol. 2 (Dalla Calabria alla Sicilia + Malta)
1152 NAVIGARE LUNGOCOSTA Vol. 3 (Dall'Argentario a Santa Maria di Leuca)
1153 NAVIGARE LUNGOCOSTA Vol. 4 (Riviera Ligure e Costa Azzurra)
1154 NAVIGARE LUNGOCOSTA Vol. 5 (Corsica e Sardegna)



- 0001 PAGINE AZZURRE 2017 Nuova edizione e perciò nuovi porti e planimetrie portuali, continuo aggiornamento di dati in base alle segnalazioni dell'Istituto Idrografico della Marina Militare, delle Capitanerie di Porto, delle gestioni della portualità turistica, degli stessi utenti in base alle esperienze delle loro navigazioni